


19.02.2024 №39-24-01-37/6194

На № _____ от _____

 Заместителю
 Министра энергетики
 Российской Федерации
 Грабчуку Е.Л.


| Ходатайство об установлении публичного сервиса | |
|--|---|
| 1 | Министерство энергетики Российской Федерации (наименование органа, принимающего решение об установлении публичного сервиса) |
| 2 | Сведения о лице, представляющем ходатайство об установлении публичного сервиса (далее - заявитель): |
| 2.1 | Полное наименование: Акционерное общество «Транснефть - Урал» |
| 2.2 | Сокращенное наименование: АО «Транснефть - Урал» |
| 2.3 | Организационно-правовая форма: Акционерное общество |
| 2.4 | Почтовый адрес (наименование субъекта Российской Федерации, населенный пункт, улица, дом): 450008, Российская Федерация, Республика Башкортостан, г. Уфа, ул. Крутиной, д. 10 |
| 2.5 | Адрес электронной почты: transn@ufa.transneft.ru |
| 2.6 | ОГРН: 1026203726130 |
| 2.7 | ИНН: 0276039018 |
| 3 | Сведения о представителе заявителя: |
| 3.1 | Фамилия: Грабчуков |
| | Имя: Викторен |
| | Отчество (при наличии): Викторович |
| 3.2 | Адрес электронной почты: transn@ufa.transneft.ru |
| 3.3 | Телефон: +7 (347)272-75-84, 279-26-16, 8 (917) 762-86-04, 8 (937) 342-76-99 |
| 3.4 | Наименование и реквизиты документа, подтверждающего полномочия представителя заявителя: Директивность №02 АА 6371385 от 03.11.2023г., зарегистрированная в реестре №03138-и/03-2020-3-1185 от 03.11.2023г. |
| 4 | Призму установить публичный сервис в отношении земель и земельных участков в целях указывается цели, предусмотренные статьей 39.17 Земельного кодекса Российской Федерации или статьей 3.6, 3.9 Федерального закона от 25 октября 2001 г. N 137-ФЗ "О |



выделения в действие Земельного кодекса Российской Федерации»
для использования земель и земельных участков в целях эксплуатации
магистрального нефтепровода федерального значения «Магистральный нефтепровод
«Калтасы-Уфа 2» Арланское НУ», предусмотренных п. 3 статьи 3.4
Федерального закона от 23 октября 2001 г. N 137-ФЗ «О выделении в действие
Земельного кодекса Российской Федерации».

| | |
|---|---|
| 3 | Исчерпывающий срок публичного сервитута: 49 (сорок девять) лет |
| 4 | <p>Срок, в течение которого использовались земельный участок (его часть) и (или) расположенный на нем объект недвижимости в соответствии с их разрешенным использованием будет в соответствии с подпунктом 4 пункта 1 статьи 39.41 Земельного кодекса Российской Федерации невозможны или существенно затруднены в связи с осуществлением деятельности, для обеспечения которой устанавливается публичный сервитут (при возникновении таких обстоятельств).</p> <p>В связи с осуществлением деятельности, для обеспечения которой устанавливается публичный сервитут, эксплуатация магистрального нефтепровода федерального значения «Магистральный нефтепровод «Калтасы-Уфа 2» Арланское НУ», срок, в течение которого использовались земельный участок (его часть) и (или) расположенный на нем объект недвижимости в соответствии с их разрешенным использованием будет невозможны или существенно затруднены-исчезнут.</p> |
| 7 | <p>Обоснование необходимости установления публичного сервитута:</p> <p>Установление публичного сервитута осуществляется в соответствии п.3 ст. 3.4 Федерального закона от 23.10.2001 №137-ФЗ «О выделении в действие Земельного кодекса Российской Федерации».</p> <p>Права собственности на объект, с кадастровым номером 02:00:000000:13, «Магистральный нефтепровод «Калтасы-Уфа 2» Арланское НУ», зарегистрированы Управлением Росреестра №02-04-01/001/2011-381 от 20.06.2011 г.</p> <p>В связи с тем, что установлено публичного сервитута на осуществлении строительства или реконструкции линейного объекта, и осуществлении установленном публичного сервитута в целях эксплуатации магистрального нефтепровода федерального значения «Магистральный нефтепровод «Калтасы-Уфа 2» Арланское НУ», проект планировки территории для размещения инженерных сооружений (трубопроводного транспорта федерального значения не требуется, и подтверждение сведений, предусмотренных пунктом 3 статьи 39.41 Земельного кодекса Российской Федерации, применяется кластерным планом территории.</p> <p>Согласно ч. 6 ст. 39.41 ЖК РФ границы публичного сервитута в целях, предусмотренных подпунктами 1, 3 и 4 статьи 39.37 настоящего Кодекса, определяются в соответствии с установленной документацией по планировке территории границами или планируемого размещения объекта, а в случае размещения инженерных сооружений, автомобильных дорог, коллекторных путей разработки документация по планировке территории не требуется, границы публичного сервитута определяются в пределах, не превышающих размеров соответствующих охраняемых зон.</p> <p>Установление публичного сервитута в таких границах является наиболее целесообразным способом, необходимым для обеспечения беспрепятственного доступа к магистральному нефтепроводу федерального значения «Магистральный нефтепровод «Калтасы-Уфа 2» Арланское НУ» с целью создания условий по безопасной и бесперебойной эксплуатации, возможности одновременного проведения работ по диагностике, обслуживанию, обеспечению безопасности населения, существующих зданий, сооружений, а также соблюдения требований, установленных пунктами 8 и 9 статьи 23 Земельного кодекса РФ.</p> <p>Иные варианты размещения магистрального нефтепровода федерального значения «Магистральный нефтепровод «Калтасы-Уфа 2» Арланское НУ» отсутствуют.</p> |

| | | |
|----|-------------------|---|
| 25 | 02.27.000001 | ПБ, Департамент п.п. |
| 26 | 02.27.000001 | ПБ, Департамент п.п. |
| 29 | 02.27.000001 | ПБ, Департамент п.п. |
| 30 | 02.27.000000.1 | ПБ, Департамент п.п. |
| 31 | 02.27.000000.113 | ПБ, Департамент п.п., Департамент с.п. |
| 32 | 02.27.000000.114 | ПБ, Департамент п.п., Департамент с.п. |
| 33 | 02.27.000000.115 | ПБ, Департамент п.п., Департамент с.п. |
| 34 | 02.27.000000.116 | ПБ, Департамент п.п., Департамент с.п. |
| 35 | 02.27.000000.117 | ПБ, Департамент п.п., Департамент с.п. |
| 36 | 02.27.000000.118 | ПБ, Департамент п.п., Департамент с.п. |
| 37 | 02.27.000000.119 | ПБ, Департамент п.п., Департамент с.п. |
| 38 | 02.27.000000.141 | ПБ, Департамент п.п., Крайкомиссия с.п. |
| 39 | 02.27.000000.142 | ПБ, Департамент п.п., Крайкомиссия с.п. |
| 40 | 02.27.000000.203 | ПБ, Департамент п.п. |
| 41 | 02.27.000000.207 | ПБ, Департамент п.п. |
| 42 | 02.27.000000.208 | ПБ, Департамент п.п. |
| 43 | 02.27.000000.209 | ПБ, Департамент п.п. |
| 44 | 02.27.000000.210 | ПБ, Департамент п.п. |
| 45 | 02.27.000000.212 | ПБ, Департамент п.п. |
| 46 | 02.27.000000.214 | ПБ, Департамент п.п. |
| 47 | 02.27.000000.2487 | ПБ, Департамент п.п., Комиссия с.п. |
| 48 | 02.27.000000.2492 | ПБ, Департамент п.п., Комиссия с.п. |
| 49 | 02.27.000000.2504 | ПБ, Департамент п.п., Департамент с.п. |
| 50 | 02.27.000000.30 | ПБ, Департамент п.п., Департамент с.п. |
| 51 | 02.27.000000.1508 | ПБ, Департамент п.п., Департамент с.п. |
| 52 | 02.27.000000.34 | ПБ, Департамент п.п., Департамент с.п. |
| 53 | 02.27.000000.3449 | ПБ, Департамент п.п., Департамент с.п. |
| 54 | 02.27.000000.37 | ПБ, Департамент п.п., Департамент с.п. |
| 55 | 02.27.000000.38 | ПБ, Департамент п.п., Департамент с.п. |
| 56 | 02.27.000000.3442 | ПБ, Департамент п.п., Департамент с.п., в составе части казначейства сметы 02.27.021001 |
| 57 | 02.27.000000.3442 | ПБ, Департамент п.п., Департамент с.п., в составе части казначейства сметы 02.27.000002 |
| 58 | 02.27.000000.3454 | ПБ, Департамент п.п., Департамент с.п. |
| 59 | 02.27.000000.4042 | ПБ, Департамент п.п., Департамент с.п. |
| 60 | 02.27.000000.4202 | ПБ, Департамент п.п., Департамент с.п., с/п, "Федеральное агентство по делам иностранных граждан" |
| 61 | 02.27.000000.4212 | ПБ, Департамент п.п., Департамент с.п., с/п, "Федеральное агентство по делам иностранных граждан" |
| 62 | 02.27.000000.4298 | ПБ, Департамент п.п., Департамент с.п. |
| 63 | 02.27.000000.4301 | ПБ, Департамент п.п., Департамент с.п. |
| 64 | 02.27.000000.5111 | ПБ, Департамент п.п., с/п, Департамент с.п. |
| 65 | 02.27.000000.5122 | ПБ, Департамент п.п., с/п, Департамент с.п. |
| 66 | 02.27.000000.35 | ПБ, Департамент п.п., Департамент с.п., Департамент с.п., Департамент с.п., Турция, Франция, Украина, Италия |
| 67 | 02.27.000000.37 | ПБ, Департамент п.п. |
| 68 | 02.27.000000.46 | ПБ, Департамент п.п. |
| 69 | 02.27.000000.49 | ПБ, Департамент п.п. |
| 70 | 02.27.000000.57 | ПБ, Департамент п.п. |
| 71 | 02.27.000000.91 | ПБ, Департамент п.п. |
| 72 | 02.27.021002.010 | ПБ, Департамент п.п., Департамент с.п. |
| 73 | 02.27.021002.011 | ПБ, Департамент п.п., Департамент с.п. |
| 74 | 02.27.021002.044 | ПБ, Департамент п.п., с/п, Комиссия с.п., в составе части казначейства сметы 02.27.021002 |

| | | |
|-----|--------------------|---|
| 118 | 02.27.181802.000 | РБ, Косовский р-н, Никольский с/п |
| 120 | 02.27.021002 | РБ, Косовский р-н |
| 121 | 02.27.021101 | РБ, Косовский р-н |
| 122 | 02.27.020802 | РБ, Косовский р-н |
| 123 | 02.27.021701 | РБ, Косовский р-н |
| 124 | 02.27.040102 | РБ, Косовский р-н |
| 125 | 02.27.040702 | РБ, Косовский р-н |
| 126 | 02.27.040801 | РБ, Косовский р-н |
| 127 | 02.27.040102 | РБ, Косовский р-н |
| 128 | 02.27.040401 | РБ, Косовский р-н |
| 129 | 02.27.040601 | РБ, Косовский р-н |
| 130 | 02.27.140001 | РБ, Косовский р-н |
| 131 | 02.27.140704 | РБ, Косовский р-н |
| 132 | 02.27.141401 | РБ, Косовский р-н |
| 133 | 02.27.181402 | РБ, Косовский р-н |
| 134 | 02.27.192001 | РБ, Косовский р-н |
| 135 | 02.27.140801 | РБ, Косовский р-н |
| 136 | 02.27.140902 | РБ, Косовский р-н |
| 137 | 02.27.141001 | РБ, Косовский р-н |
| 138 | 02.27.141002 | РБ, Косовский р-н |
| 139 | 02.29.000000.100 | РБ, Косовский р-н |
| 140 | 02.29.000000.100 | РБ, Косовский р-н |
| 141 | 02.29.000000.170 | РБ, Косовский р-н |
| 142 | 02.29.000000.200 | РБ, Косовский р-н |
| 143 | 02.29.001202 | РБ, Косовский р-н |
| 144 | 02.31.000000.102 | РБ, Косовский р-н |
| 145 | 02.31.000000.1042 | РБ, Косовский р-н, (в) Никольский с/поселок |
| 146 | 02.31.000000.10423 | РБ, Косовский р-н, (в) Никольский с/поселок |
| 147 | 02.31.000000.1073 | РБ, Косовский р-н, (в) Никольский с/поселок |
| 148 | 02.31.000000.117 | РБ, Косовский р-н |
| 149 | 02.31.000000.164 | РБ, Косовский р-н |
| 150 | 02.31.000000.213 | РБ, Косовский р-н, Шумовский с/п, с. Шумово |
| 151 | 02.31.000000.219 | РБ, Косовский р-н, Никольский с/п, с. Новый Косов |
| 152 | 02.31.000000.233 | РБ, Косовский р-н, Никольский с/п |
| 153 | 02.31.000000.235 | РБ, Косовский р-н, Шумовский с/п |
| 154 | 02.31.000000.242 | РБ, Косовский р-н |
| 155 | 02.31.000000.254 | РБ, Косовский р-н, Шумовский с/п |
| 156 | 02.31.000000.237 | РБ, Косовский р-н, Шумовский с/п |
| 157 | 02.31.000000.260 | РБ, Косовский р-н, Никольский с/п |
| 158 | 02.31.000000.267 | РБ, Косовский р-н, Никольский с/п |
| 159 | 02.31.000000.268 | РБ, Косовский р-н, Никольский с/п |
| 160 | 02.31.000000.269 | РБ, Косовский р-н, Никольский с/п |
| 161 | 02.31.000000.3149 | РБ, Косовский р-н, Афанасьев с/п |
| 162 | 02.31.000000.46 | РБ, Косовский р-н |
| 163 | 02.31.000000.1133 | РБ, Косовский р-н |
| 164 | 02.31.000000.8391 | РБ, Косовский р-н, Шумовский с/п |
| 165 | 02.31.000000.45 | РБ, Косовский р-н, Шумовский с/п |
| 166 | 02.31.170801.2160 | РБ, Косовский р-н, Никольский с/п |
| 167 | 02.31.170801.2191 | РБ, Косовский р-н, Никольский с/п |
| 168 | 02.31.170801.2192 | РБ, Косовский р-н, Никольский с/п |

| | | |
|-----|------------------|--|
| 166 | 02.10.17001.217 | РБ, Кувейнский р-н, с/п. Исламгородский район |
| 176 | 02.10.17002.110 | РБ, Кувейнский р-н, Шуровский с/п, д. Новая Земля |
| 171 | 02.10.17002.1 | РБ, Кувейнский р-н, Исламгородский с/п |
| 172 | 02.10.17002.2 | РБ, Кувейнский р-н, Исламгородский с/п |
| 173 | 02.10.17002.4 | РБ, Кувейнский р-н, Исламгородский с/п |
| 174 | 02.10.17111.146 | РБ, Кувейнский р-н, Исламгородский район |
| 175 | 02.10.17001 | РБ, Кувейнский р-н |
| 176 | 02.10.17001 | РБ, Кувейнский р-н |
| 177 | 02.10.17002 | РБ, Кувейнский р-н |
| 178 | 02.10.17001 | РБ, Кувейнский р-н |
| 179 | 02.10.17002 | РБ, Кувейнский р-н |
| 180 | 02.10.17001 | РБ, Кувейнский р-н |
| 181 | 02.10.17001 | РБ, Кувейнский р-н |
| 182 | 02.10.17111 | РБ, Кувейнский р-н |
| 183 | 02.10.00000.101 | РБ, Кувейнский р-н |
| 184 | 02.10.00000.111 | РБ, Кувейнский р-н |
| 185 | 02.10.00000.144 | РБ, Кувейнский р-н, Шаровский с/п, предприятие "Шаровские молы", с/п 144 |
| 186 | 02.10.00000.154 | РБ, Кувейнский р-н |
| 187 | 02.10.00000.181 | РБ, Кувейнский р-н, Старорусский район с/п |
| 188 | 02.10.00000.1000 | РБ, Кувейнский р-н, Старорусский с/п, с/п "Исламгородок - д/п Кувейнский - Тимуров - Бирюк" |
| 189 | 02.10.00000.1044 | РБ, Кувейнский р-н, Шаровский с/п, с/п "Старый Тимуров - Мамонтов", с/п 1044 |
| 190 | 02.10.00000.1020 | РБ, Кувейнский район, с/п, д/п Тимуров-Бирюк |
| 191 | 02.10.00000.2010 | РБ, Кувейнский р-н |
| 192 | 02.10.00000.2147 | РБ, Кувейнский р-н, Исламский с/п |
| 193 | 02.10.00000.2147 | РБ, Кувейнский р-н, Исламский с/п |
| 194 | 02.10.00000.2188 | РБ, РБ, Шаровский р-н, Шаровский с/п |
| 195 | 02.10.00000.2197 | РБ, РБ, Кувейнский р-н |
| 196 | 02.10.00000.2110 | РБ, РБ, Кувейнский р-н, Исламский с/п |
| 197 | 02.10.00000.2472 | РБ, Кувейнский р-н, Шаровский с/п |
| 198 | 02.10.00000.412 | РБ, Кувейнский р-н |
| 199 | 02.10.00000.414 | РБ, Кувейнский р-н |
| 200 | 02.10.00000.424 | РБ, Кувейнский р-н, Старорусский с/п |
| 201 | 02.10.00000.429 | РБ, Кувейнский р-н, Старорусский с/п |
| 202 | 02.10.00000.430 | РБ, Кувейнский р-н |
| 203 | 02.10.00000.432 | РБ, Кувейнский р-н |
| 204 | 02.10.00000.436 | РБ, Кувейнский р-н |
| 205 | 02.10.00000.438 | РБ, Кувейнский р-н |
| 206 | 02.10.00000.439 | РБ, Кувейнский р-н |
| 207 | 02.10.00000.439 | РБ, Кувейнский р-н |
| 208 | 02.10.00000.442 | РБ, Кувейнский р-н |
| 209 | 02.10.00000.452 | РБ, Кувейнский р-н |
| 210 | 02.10.00000.454 | РБ, Кувейнский р-н, Шаровский с/п |
| 211 | 02.10.00000.455 | РБ, Кувейнский р-н |
| 212 | 02.10.00000.454 | РБ, Кувейнский р-н, Шаровский с/п |
| 213 | 02.10.00000.47 | РБ, Кувейнский р-н |
| 214 | 02.10.00000.92 | РБ, Кувейнский р-н, Шаровский с/п |
| 215 | 02.10.00000.49 | РБ, Кувейнский р-н |
| 216 | 02.10.00000.147 | РБ, РБ, Кувейнский р-н, Шаровский с/п |
| 217 | 02.10.00000.14 | РБ, Кувейнский р-н |




| | | |
|-----|------------------|--|
| 208 | 02.36.040702.38 | РБ, Куйбыровский р-н, в границах государственного КФХ "Юбилей" |
| 209 | 02.36.040702.39 | РБ, Куйбыровский р-н, Старицкая волость с/п |
| 210 | 02.36.040704.003 | РБ, Куйбыровский р-н, Старицкая волость с/п |
| 211 | 02.36.040704.128 | РБ, Куйбыровский р-н, Старицкая волость с/п |
| 212 | 02.36.040704.36 | РБ, Куйбыровский р-н, Старицкая волость с/п |
| 213 | 02.36.040704.42 | РБ, Куйбыровский р-н, Старицкая волость с/п |
| 214 | 02.36.040704.49 | РБ, Куйбыровский р-н |
| 215 | 02.36.040704.94 | РБ, Куйбыровский р-н, Старицкая волость с/п, агроп. с. Кудрино РБ, Куйбыровский р-н, в границах государственного СП Старицкая волость с/п, Саводей №1 агроп. 1 |
| 216 | 02.36.040704.109 | РБ, Куйбыровский р-н, в границах государственного СП Старицкая волость с/п, Саводей №1 агроп. №11 |
| 217 | 02.36.040704.09 | РБ, Старицкая волость с/п, Саводей №1 агроп. №11 |
| 218 | 02.36.040804.172 | РБ, Куйбыровский р-н, Шаринский с/п |
| 219 | 02.36.040804.243 | РБ, Куйбыровский р-н, Шаринский с/п, агроп. с. Вязовки |
| 220 | 02.36.050801.048 | РБ, Куйбыровский р-н, Старицкая волость с/п |
| 221 | 02.36.050801.75 | РБ, Куйбыровский район, Шаринский с/п, территория "Шаринские дубки", с/п 75 |
| 222 | 02.36.050801.76 | РБ, Куйбыровский район, Шаринский с/п, территория "Шаринские дубки", с/п 76 |
| 223 | 02.36.050801.77 | РБ, РБ, Куйбыровский МР, с/п Шаринский сельсовет, квартал №8802, с/п 77 |
| 224 | 02.36.050801.79 | РБ, Куйбыровский р-н, Шаринский с/п |
| 225 | 02.36.050801.88 | РБ, Куйбыровский р-н, Старицкая волость с/п |
| 226 | 02.36.050801.91 | РБ, Куйбыровский р-н, Старицкая волость с/п |
| 227 | 02.36.050801.92 | РБ, Куйбыровский р-н, Старицкая волость с/п |
| 228 | 02.36.100801.06 | РБ, Куйбыровский р-н, Старицкая волость с/п |
| 229 | 02.36.100801.44 | РБ, Куйбыровский р-н, Старицкая волость с/п |
| 230 | 02.36.100802.127 | РБ, Куйбыровский р-н, Старицкая волость с/п, агроп. с. Новоархангельское |
| 241 | 02.36.120702.267 | РБ, Куйбыровский р-н, Рыбновский с/п |
| 242 | 02.36.120702.408 | РБ, Куйбыровский р-н, Рыбновский с/п |
| 243 | 02.36.120702.484 | РБ, Куйбыровский р-н, Рыбновский с/п, агроп. с. Белозерки |
| 244 | 02.36.120702.418 | РБ, Куйбыровский р-н, Рыбновский с/п, агроп. с. Белозерки |
| 245 | 02.36.120701.111 | РБ, Куйбыровский р-н, Рыбновский с/п |
| 246 | 02.36.120701.113 | РБ, Куйбыровский р-н, Рыбновский с/п |
| 247 | 02.36.120701.228 | РБ, Куйбыровский р-н, Рыбновский с/п, агроп. с. Белозерки |
| 248 | 02.36.120701.229 | РБ, Куйбыровский р-н, Рыбновский с/п, агроп. с. Белозерки |
| 249 | 02.36.120701.231 | РБ, Куйбыровский р-н, Рыбновский с/п |
| 250 | 02.36.120702.208 | РБ, Куйбыровский р-н, Рыбновский с/п |
| 251 | 02.36.120702.209 | РБ, Куйбыровский р-н, Рыбновский с/п |
| 252 | 02.36.120702.88 | РБ, Куйбыровский р-н, Рыбновский с/п |
| 253 | 02.36.120702.07 | РБ, Куйбыровский р-н |
| 254 | 02.36.120702.21 | РБ, Куйбыровский р-н, Рыбновский с/п |
| 255 | 02.36.120702.54 | РБ, Куйбыровский р-н, Рыбновский с/п |
| 256 | 02.36.120704.170 | РБ, Куйбыровский р-н, Рыбновский с/п |
| 257 | 02.36.120704.171 | РБ, Куйбыровский р-н, Рыбновский с/п, агроп. с. Новоархангельское |
| 258 | 02.36.120704.179 | РБ, Куйбыровский район, Рыбновский с/п, агроп. с. Белозерки |
| 259 | 02.36.120704.180 | РБ, Куйбыровский район, Рыбновский с/п, агроп. с. Белозерки |
| 260 | 02.36.150701.78 | РБ, Куйбыровский р-н, Старицкая волость с/п |
| 261 | 02.36.150704.73 | РБ, Куйбыровский р-н, в границах государственного КФХ "Юбилей" |
| 262 | 02.36.150704.93 | РБ, Куйбыровский р-н, Старицкая волость с/п |
| 263 | 02.36.160801.111 | РБ, Куйбыровский р-н, Старицкая волость с/п |
| 264 | 02.36.160801.118 | РБ, Куйбыровский р-н, Старицкая волость с/п, агроп. "Дворовый Куйбыровки" |

| | | |
|-----|--------------------|---|
| 264 | 02.36.180702.254 | РБ, Курортный район, Старосельский с/п |
| 265 | 02.36.180702.255 | РБ, Курортный район, Старосельский с/п |
| 266 | 02.36.180702.256 | РБ, Курортный район, Шарковское с/п |
| 267 | 02.36.180702.257 | РБ, Курортный район, Старосельский с/п |
| 268 | 02.36.180702.258 | РБ, Курортный район, Шарковское с/п |
| 269 | 02.36.180702.259 | РБ, Курортный район, Шарковское с/п, квартал 180702, с/п 17 |
| 270 | 02.36.180702.260 | РБ, Курортный район, Шарковское с/п, квартал 180702, с/п 18 |
| 271 | 02.36.180702.261 | РБ, Курортный район, Шарковское с/п |
| 272 | 02.36.180702.262 | РБ, Курортный район, Шарковское с/п |
| 273 | 02.36.180702.263 | РБ, Курортный район, Шарковское с/п |
| 274 | 02.36.180702.264 | РБ, Курортный район, Шарковское с/п |
| 275 | 02.36.180719.1700 | РБ, Курортный район, Шарковское с/п |
| 276 | 02.36.180719.2134 | РБ, Курортный район, Шарковское с/п |
| 277 | 02.36.180719.2135 | РБ, РБ, Курортный район, Шарковское с/п, квартал в границах микрорайона КРД "Шаров" (КРД "Шаров") |
| 278 | 02.36.180719.2140 | РБ, РБ, Курортный район, Шарковское с/п, квартал в границах микрорайона КРД "Шаров" (КРД "Шаров") |
| 279 | 02.36.020701 | РБ, Курортный район |
| 280 | 02.36.040704 | РБ, Курортный район |
| 281 | 02.36.040705 | РБ, Курортный район |
| 282 | 02.36.040704 | РБ, Курортный район |
| 283 | 02.36.020601 | РБ, Курортный район |
| 284 | 02.36.100601 | РБ, Курортный район |
| 285 | 02.36.100602 | РБ, Курортный район |
| 286 | 02.36.120101 | РБ, Курортный район |
| 287 | 02.36.120101 | РБ, Курортный район |
| 288 | 02.36.120102 | РБ, Курортный район |
| 289 | 02.36.120103 | РБ, Курортный район |
| 290 | 02.36.120104 | РБ, Курортный район |
| 291 | 02.36.120105 | РБ, Курортный район |
| 292 | 02.36.120106 | РБ, Курортный район |
| 293 | 02.36.100601 | РБ, Курортный район |
| 294 | 02.36.100602 | РБ, Курортный район |
| 295 | 02.36.180702 | РБ, Курортный район |
| 296 | 02.36.180706 | РБ, Курортный район |
| 297 | 02.36.180709 | РБ, Курортный район |
| 298 | 02.47.000000.10101 | РБ, Угловское с/п |
| 299 | 02.47.000000.101 | РБ, Угловское с/п |
| 300 | 02.47.000000.10103 | РБ, РБ, МР Угловское с/п, с/п, Акимовское поселение, д. Акимовское |
| 301 | 02.47.000000.11001 | РБ, Угловское с/п, Девятинское с/п |
| 302 | 02.47.000000.12104 | РБ, РБ, Угловское с/п, Девятинское с/п |
| 303 | 02.47.000000.12105 | РБ, РБ, Угловское с/п, Девятинское с/п |
| 304 | 02.47.000000.12109 | РБ, РБ, Угловское с/п, Девятинское с/п |
| 305 | 02.47.000000.12170 | РБ, РБ, Угловское с/п, Девятинское с/п |
| 306 | 02.47.000000.12211 | РБ, РБ, Угловское с/п |
| 307 | 02.47.000000.1041 | РБ, Угловское с/п |
| 308 | 02.47.000000.109 | РБ, Угловское с/п, Ершовское с/п |
| 309 | 02.47.000000.120 | РБ, Угловское с/п |
| 310 | 02.47.000000.121 | РБ, Угловское с/п, Ершовское с/п |
| 311 | 02.47.000000.122 | РБ, Угловское с/п, Девятинское с/п |
| 312 | 02.47.000000.130 | РБ, Угловское с/п, Ершовское с/п |
| 313 | 02.47.000000.170 | РБ, Угловское с/п, Акимовское с/п |
| 314 | 02.47.000000.170 | РБ, РБ, Угловское МР, с/п, Девятинское поселение, д. Девятинское с/п |

| | | |
|-----|------------------|--|
| 364 | 02-07-00000-00 | РБ, Убинский р-н |
| 365 | 02-07-10000-00 | РБ, Убинский р-н |
| 366 | 02-11-000000-008 | РБ, Чебоксарский р-н |
| 367 | 02-11-000000-111 | РБ, Чебоксарский р-н |
| 368 | 02-11-000000-112 | РБ, Чебоксарский р-н, Сургутское сельское поселение |
| 369 | 02-11-000000-117 | РБ, Чебоксарский р-н |
| 370 | 02-11-000000-140 | РБ, Чебоксарский р-н, Канашский улус |
| 371 | 02-11-000000-147 | РБ, Чебоксарский р-н |
| 372 | 02-11-000000-148 | РБ, Чебоксарский р-н, Сургутское сельское поселение |
| 373 | 02-11-000000-149 | РБ, Чебоксарский р-н |
| 374 | 02-11-000000-154 | РБ, Чебоксарский р-н, Тулунский улус |
| 375 | 02-11-000000-158 | РБ, Чебоксарский р-н, Тулунский улус |
| 376 | 02-11-000000-159 | РБ, Чебоксарский р-н |
| 377 | 02-11-000000-162 | РБ, Чебоксарский р-н, Икшаринский улус |
| 378 | 02-11-000000-163 | РБ, Чебоксарский р-н |
| 379 | 02-11-000000-168 | РБ, Чебоксарский р-н |
| 380 | 02-11-000000-184 | РБ, Чебоксарский р-н (направление Канашское Канашско-Икшарино) |
| 381 | 02-11-000000-187 | РБ, Чебоксарский р-н (направление Бугай-Икшарино-Деревня) |
| 382 | 02-11-000000-189 | РБ, Чебоксарский р-н |
| 383 | 02-11-000000-192 | РБ, Чебоксарский р-н |
| 384 | 02-11-000000-198 | РБ, Чебоксарский р-н, Тулунский улус |
| 385 | 02-11-000000-199 | РБ, Чебоксарский р-н, Тулунский улус |
| 386 | 02-11-000000-244 | РБ, Чебоксарский р-н |
| 387 | 02-11-000000-253 | РБ, Чебоксарский р-н |
| 388 | 02-11-000000-280 | РБ, Чебоксарский р-н, Тулунский улус, с/п "Тулунские - с/п Бугай-Икшарино-Деревня" |
| 389 | 02-11-000000-281 | РБ, Чебоксарский р-н |
| 390 | 02-11-000000-289 | РБ, Чебоксарский р-н, Икшаринский улус, с/п "Икшарино-Деревня" |
| 391 | 02-11-000000-309 | РБ, Чебоксарский р-н, с/п Тулунский улус, с/п "Икшарино-Деревня" |
| 392 | 02-11-000000-412 | РБ, Чебоксарский р-н, с/п Тулунский улус, с/п "Икшарино-Деревня", в границах муниципального СЗР - зоны "Азия", в административном центре с/п Тулунский |
| 393 | 02-11-000000-414 | РБ, МФ Чебоксарский, с/п Канашский улус |
| 394 | 02-11-000000-414 | РБ, Чебоксарский р-н, Канашский улус |
| 395 | 02-11-000000-419 | РБ, Чебоксарский р-н, с/п Икшаринский улус |
| 396 | 02-11-000000-420 | РБ, РБ, Чебоксарский р-н, Канашский улус |
| 397 | 02-11-000000-434 | РБ, РБ, Чебоксарский р-н, Икшаринский улус |
| 398 | 02-11-000000-435 | РБ, РБ, Чебоксарский р-н, Канашский улус |
| 399 | 02-11-000000-441 | РБ, РБ, МФ Чебоксарский, с/п Икшаринский улус |
| 400 | 02-11-000000-45 | РБ, Чебоксарский р-н |
| 401 | 02-11-010000-04 | РБ, Чебоксарский р-н, Икшаринский улус, д. Янышево, ул. Переломка |
| 402 | 02-11-010000-04 | РБ, Чебоксарский р-н, Икшаринский улус, д. Янышево, ул. Переломка, д. 1 |
| 403 | 02-11-010000-29 | РБ, Чебоксарский р-н, Икшаринский улус |
| 404 | 02-11-010000-32 | РБ, Чебоксарский р-н, Икшаринский улус |
| 405 | 02-11-010000-33 | РБ, Чебоксарский р-н, Икшаринский улус |
| 406 | 02-11-010000-38 | РБ, Чебоксарский р-н, Икшаринский улус |
| 407 | 02-11-010000-38 | РБ, Чебоксарский р-н |
| 408 | 02-11-020000-28 | РБ, Чебоксарский р-н, с/п Канашское Канашско-Икшарино, в административном центре с/п Канаш |
| 409 | 02-11-020000-37 | РБ, Чебоксарский р-н, Тулунский улус |

| | | |
|-----|-------------------|--|
| 430 | 02.51.000704.04 | РБ, Улан-Удэн аймаг, Түргэлтийн д/а |
| 431 | 02.51.000801.04 | РБ, Улан-Удэн аймаг, Түргэлтийн д/а |
| 432 | 02.51.000802.00 | РБ, Улан-Удэн аймаг, Түргэлтийн д/а |
| 433 | 02.51.000803.01 | РБ, Улан-Удэн аймаг, Түргэлтийн д/а |
| 434 | 02.51.000803.1473 | РБ, Улан-Удэн аймаг |
| 435 | 02.51.000803.18 | РБ, Улан-Удэн аймаг, Стрэнжлэмжийн д/а |
| 436 | 02.51.000803.147 | РБ, Улан-Удэн аймаг, Стрэнжлэмжийн д/а |
| 437 | 02.51.000803.148 | РБ, Улан-Удэн аймаг, Стрэнжлэмжийн д/а |
| 438 | 02.51.000803.149 | РБ, Улан-Удэн аймаг, Стрэнжлэмжийн д/а |
| 439 | 02.51.000803.154 | РБ, Улан-Удэн аймаг, Стрэнжлэмжийн д/а |
| 439 | 02.51.000803.154 | РБ, Улан-Удэн аймаг, Стрэнжлэмжийн д/а |
| 441 | 02.51.000803.159 | РБ, Улан-Удэн аймаг, Стрэнжлэмжийн д/а |
| 442 | 02.51.000803.160 | РБ, Улан-Удэн аймаг, Стрэнжлэмжийн д/а |
| 443 | 02.51.000803.242 | РБ, Улан-Удэн аймаг, Стрэнжлэмжийн д/а |
| 444 | 02.51.000803.163 | РБ, Улан-Удэн аймаг, Стрэнжлэмжийн д/а |
| 445 | 02.51.000803.164 | РБ, Улан-Удэн аймаг, Стрэнжлэмжийн д/а |
| 446 | 02.51.000803.46 | РБ, Улан-Удэн аймаг, Стрэнжлэмжийн д/а |
| 447 | 02.51.000803.174 | РБ, Улан-Удэн аймаг, Стрэнжлэмжийн д/а |
| 448 | 02.51.000803.189 | РБ, Улан-Удэн аймаг |
| 449 | 02.51.000803.8 | РБ, Улан-Удэн аймаг, Стрэнжлэмжийн д/а |
| 450 | 02.51.000803.69 | РБ, Улан-Удэн аймаг, Стрэнжлэмжийн д/а |
| 451 | 02.51.000803.63 | РБ, Улан-Удэн аймаг, Стрэнжлэмжийн д/а |
| 452 | 02.51.000701.024 | РБ, Улан-Удэн аймаг, и/д Түргэлтийн д/агийн |
| 453 | 02.51.000701.025 | РБ, Улан-Удэн аймаг, и/д Түргэлтийн д/агийн |
| 454 | 02.51.000701.04 | РБ, Улан-Удэн аймаг, Стрэнжлэмжийн д/а |
| 455 | 02.51.000801.17 | РБ, Улан-Удэн аймаг, Стрэнжлэмжийн д/а |
| 456 | 02.51.000802.107 | РБ, Улан-Удэн аймаг, и/д Стрэнжлэмжийн д/агийн, аргын инженерийн ЦЭН "Орёл" |
| 457 | 02.51.000802.92 | РБ, Улан-Удэн аймаг, Стрэнжлэмжийн д/а |
| 458 | 02.51.100701.497 | МД, РБ, Улан-Удэн аймаг, Баянгол д/а |
| 459 | 02.51.100801.04 | РБ, Улан-Удэн аймаг, Баянгол д/а |
| 460 | 02.51.100801.117 | РБ, Улан-Удэн аймаг, Баянгол д/а |
| 461 | 02.51.100801.120 | МД, РБ, Улан-Удэн аймаг, Баянгол д/а |
| 462 | 02.51.100801.111 | РБ, Улан-Удэн аймаг, Баянгол д/а |
| 463 | 02.51.100802.149 | МД, РБ, Улан-Удэн аймаг, Баянгол д/а |
| 464 | 02.51.100802.229 | МД, РБ, Улан-Удэн аймаг, Баянгол д/а |
| 465 | 02.51.100802.93 | РБ, Улан-Удэн аймаг, Баянгол д/а |
| 466 | 02.51.100802.95 | РБ, Улан-Удэн аймаг, Баянгол д/а |
| 467 | 02.51.100804.89 | РБ, Улан-Удэн аймаг, Баянгол д/а. Их эмчийн үйлчилгээний д/агийн ИТЭГ "Колоний эмнэлэг" ХХК-ийн Баянгол |
| 468 | 02.51.100804.90 | РБ, Улан-Удэн аймаг, Стрэнжлэмжийн д/а |
| 469 | 02.51.010701 | РБ, Улан-Удэн аймаг |
| 470 | 02.51.010401 | РБ, Улан-Удэн аймаг |
| 471 | 02.51.010402 | РБ, Улан-Удэн аймаг |
| 472 | 02.51.010403 | РБ, Улан-Удэн аймаг |
| 473 | 02.51.010404 | РБ, Улан-Удэн аймаг |
| 474 | 02.51.010405 | РБ, Улан-Удэн аймаг |
| 475 | 02.51.010501 | РБ, Улан-Удэн аймаг |
| 476 | 02.51.010604 | РБ, Улан-Удэн аймаг |
| 477 | 02.51.020401 | РБ, Улан-Удэн аймаг |
| 478 | 02.51.020404 | РБ, Улан-Удэн аймаг |
| 479 | 02.51.020704 | РБ, Улан-Удэн аймаг |

| | | |
|-----|---|---------------------|
| 460 | 02.51.000700 | РБ, Челябинский р-н |
| 461 | 02.51.000801 | РБ, Челябинский р-н |
| 462 | 02.51.000802 | РБ, Челябинский р-н |
| 463 | 02.51.000803 | РБ, Челябинский р-н |
| 464 | 02.51.000804 | РБ, Челябинский р-н |
| 465 | 02.51.000805 | РБ, Челябинский р-н |
| 466 | 02.51.000806 | РБ, Челябинский р-н |
| 467 | 02.51.000807 | РБ, Челябинский р-н |
| 468 | 02.51.000808 | РБ, Челябинский р-н |
| 469 | 02.51.000809 | РБ, Челябинский р-н |
| 470 | 02.51.000810 | РБ, Челябинский р-н |
| 471 | 02.51.000811 | РБ, Челябинский р-н |
| 472 | 02.51.000812 | РБ, Челябинский р-н |
| 473 | 02.51.000813 | РБ, Челябинский р-н |
| 474 | 02.51.000814 | РБ, Челябинский р-н |
| 10 | Право, на котором инженерное сооружение принадлежит заявителю (части подана заявка) об установлении публичного сервитута для реконструкции, капитального ремонта или эксплуатации указанного инженерного сооружения, реконструкции или капитального ремонта участка (части) инженерного сооружения, расположенного линейным объектом (предоставлении правоустанавливающих документов на линейный объект не требуется) в случае, если заявитель об установлении публичного сервитута подает в соответствии со статьей 3.9 Федерального закона от 25 октября 2001 г. N 137-ФЗ "О введении в действие Земельного кодекса Российской Федерации". Собственники. | |
| 11 | Сведения о способах предоставления результатов рассмотрения заявки: | |
| | в виде электронного документа, который направляется уполномоченным органом заявителю посредством электронной почты | da (да/yes) |
| | в виде бумажного документа, который заявитель получает непосредственно при личном обращении или посредством почтового отправления | da (да/yes) |
| 12 | Документы, прилагаемые к заявке: | |
| | 1) Сведения в форме электронного документа в границах публичного сервитута, включающие графическое описание местонахождения границ публичного сервитута и перечень координат характерных точек этих границ в системе координат МСК-02, зона 1 (XML-файлы с приложениями в соответствии с приказом Росреестра от 4 июня 2019 г. N 41-05/2019-ГК/19); | |
| | 2) Описание местонахождения границ с перечнем координат характерных точек границ установленного публичного сервитута (в системе координат МСК-02, зона 1); | |
| | 3) Выписка из ЕГРН на объект «Магистральный нефтепровод «Калуга-Уфа 2-Арханское НУ» с кадастровым номером 02.00.000000.13; | |
| | 4) Кадастровые планы территории в XML формате; | |
| | 5) Лицензия на печатание отдела управления собственностью АО «Транснефть-Урал» Гранинко В.В., зарегистрированная в реестре №05/138-003-2026-3-1181 от 03.11.2025г.; | |
| | 6) Поквотальная выписка; | |
| | 7) Проект об установлении публичного сервитута для использования земель и земельный участок и плана реконструкции и эксплуатации объекта трубопроводного транспорта федерального значения «Магистральный нефтепровод «Калуга-Уфа-2». Реконструкция на участке В-10 км); | |
| | 8) Технический паспорт на сооружение; | |

| | | | | | |
|--|--|--|---|--|--|
| 13 | <p>Подтверждаю согласие на обработку персональных данных (сбор, систематизацию, накопление, хранение, уточнение (обновление, актуализацию), использование, распространение (в том числе передачу), обезличивание, блокирование, уничтожение персональных данных, а также иные действия, необходимые для обработки персональных данных в соответствии с законодательством Российской Федерации), в том числе в автоматизированном режиме.</p> | | | | |
| 14 | <p>Подтверждаю, что сведения, указанные в настоящем заявлении, на дату представления заявления достоверны, документы (копии документов) и сохраняются в нем сведения соответствуют требованиям, установленным статьей 19.4) Земельного кодекса Российской Федерации.</p> | | | | |
| 15 | <table border="1" style="width: 100%; border-collapse: collapse;"> <tr> <td style="width: 60%; padding: 5px;"> <p>Подпись: _____  (Инициалы)</p> </td> <td style="width: 40%; padding: 5px;"> <p>Дата: _____ " 11 " 11 2024 г.</p> </td> </tr> <tr> <td style="width: 60%; padding: 5px;"> <p style="text-align: center;">В.В. Гаврилов (Инициалы, фамилия)</p> </td> <td style="width: 40%;"></td> </tr> </table> | <p>Подпись: _____  (Инициалы)</p> | <p>Дата: _____ " 11 " 11 2024 г.</p> | <p style="text-align: center;">В.В. Гаврилов (Инициалы, фамилия)</p> | |
| <p>Подпись: _____  (Инициалы)</p> | <p>Дата: _____ " 11 " 11 2024 г.</p> | | | | |
| <p style="text-align: center;">В.В. Гаврилов (Инициалы, фамилия)</p> | | | | | |