

**ФЕДЕРАЛЬНАЯ СЛУЖБА ПО ВЕТЕРИНАРНОМУ И ФИТОСАНИТАРНОМУ
НАДЗОРУ
(РОССЕЛЬХОЗНАДЗОР)**

УПРАВЛЕНИЕ РОССЕЛЬХОЗНАДЗОРА ПО РЕСПУБЛИКЕ БАШКОРТОСТАН

450512, РБ, Уфимский район,
с. Дмитриевка, ул. Советская, д.9
(место составления акта)

"21" мая 2021 г.
(дата составления акта)
10 часов 30 минут.
(время составления акта)

АКТ ПРОВЕРКИ

органом государственного контроля (надзора),
органом муниципального контроля юридического лица,
индивидуального предпринимателя

№ 05-02/03

По адресу: РБ, Уфимский район, село Дмитриевка, используемых им
производственных объектов – Республика Башкортостан, Уфимский район, селк
Дмитриевка, ул. Советская, 9, кадастровые квартала 02:47:041201, 02:47:041601
02:47:041301, 02:47:040901.

(место проведения проверки)

На основании: Приказов: № 238-р от 13 апреля 2021 года, №338-р от 28 апреля 2021
года была проведена плановая выездная проверка в отношении: Администрации
сельского поселения Дмитриевский сельсовет муниципального района Уфимский
(вид документа с указанием реквизитов (номер, дата)(плановая/внеплановая, документарная/выездная)
район Республики Башкортостан (ИНН 0245002118, ОГРН 102020130308), глава -
Краснов Георгий Николаевич.

(наименование юридического лица, фамилия, имя, отчество (последнее при наличии) индивидуального
предпринимателя)

Дата и время проведения проверки:

12.05.2021 г. с 09 час.30 мин. до 16 час.30 мин. Продолжительность: 7 часов.

21.04.2021 г. с 09 час. 30 мин. до 11 час. 30 мин. Продолжительность: 2 часа.

(заполняется в случае проведения проверок филиалов, представительств, обособленных структурных
подразделений юридического лица или при осуществлении деятельности индивидуального предпринимателя по
нескольким адресам)


Общая продолжительность проверки: 2 рабочих дня/ 9 часов

(рабочих дней/часов)

Акт составлен: Управлением Россельхознадзора по Республике Башкортостан

(наименование органа государственного контроля (надзора) или органа
муниципального контроля)

С копией распоряжения/приказа о проведении проверки ознакомлен (ы)
(заполняется при проведении выездной проверки):

✓ Глава с/п Дмитриевский с/с МР Уф-д.р. с.с. РБ.
Краснов Р.И.  12.05.2021 9:20

(заполняется при проведении выездной проверки (фамилия инициалы, подпись, дата, время))

Дата и номер решения прокурора (его заместителя) о согласовании проведения проверки: _____

(заполняется в случае необходимости согласования с органами прокуратуры)

Лицо(а), проводившие проверку: государственный инспектор отдела государственного земельного надзора Ахкямов Ирек Раисович

фамилия, имя, отчество (последнее при наличии), должность должностного лица (должностных лиц), проводившего(их) проверку; в случае привлечения к участию к проверке экспертов, экспертных организаций указываются фамилии, имена, отчества (последнее при наличии), должности экспертов и/или наименование экспертных организаций с указанием реквизитов свидетельства об аккредитации и наименование органа по аккредитации, выдавшего свидетельство)

При проведении проверки присутствовали: глава сельского поселения Дмитриевский сельсовет муниципального района Уфимский район Республики Башкортостан – Краснов Георгий Николаевич.

фамилия, имя, отчество (последнее при наличии), должность руководителя, иного должностного лица (должностных лиц) или уполномоченного представителя юридического лица, уполномоченного представителем индивидуального предпринимателя, уполномоченного представителя саморегулируемой организации (в случае проведения проверки члена саморегулируемой организации) присутствовавших при проведении мероприятий по проверке)

В ходе проведения проверки:

выявлены нарушения обязательных требований или требований, установленных муниципальными правовыми актами (с указанием положений (нормативных правовых актов):

Произведены осмотр на территории СП Дмитриевский сельсовет МР Уфимский район РБ кадастровых кварталов: 02:47:041201, 02:47:041601, 02:47:041301 02:47:040901.

В ходе осмотра 12.05.2021 года выявлено нарушение, выразившееся в невыполнении установленных требований обязательных мероприятий по улучшению, защите земель и охране почв от ветровой, водной эрозии и предотвращению других процессов и иного негативного воздействия на окружающую среду, ухудшающих состояние земель, а именно:

1. На земельном участке, сельскохозяйственного назначения, расположенного в границах кадастрового квартала 02:47:040901, кадастровый номер 02:47:040901:228 площадью 209 4430 кв. м., в 260 метрах западнее с. Чернолесовский (ориентир от участка по адресу: РБ, Уфимский район, Дмитриевский сельсовет, с. Чернолесовский, ул. Дачная, д.2, кадастровый номер 02:47:04090602:301 расположен земельный участок площадью 2040 кв. м. (ср. ширина 24 м., ср. длина 85 м.), загрязненный (захламленный) отходами производства и потребления (действующая свалка ТБО с. Чернолесовский Уфимского района РБ). Согласно выписки из ЕГРН – вышеуказанный земельный участок с кадастровым номером 02:47:040901:228 находится в собственности общества с ограниченной ответственностью Агрофирма «Николаевская» ИНН 0245014917 (собственности №02:47:040901:228-02/374/2021-6 от 20.01.2021 г.). Ранее данный земельный участок находился в аренде ООО «Дмитриевское» ИНН 0245018887 сроком на 25 лет (договор аренды №394-ДМ от 19.12.2006 г.);

2. На земельном участке, сельскохозяйственного назначения, расположенного в границах кадастрового квартала 02:47:041601, кадастровый номер 02:47:041601:4 (входит в состав единого землепользования с кадастровым номером 02:47:000000:265), площадью 1741 6702 кв. м., в 960 метрах восточнее д. Волково (ориентир от участка по адресу: РБ, Уфимский район, Дмитриевский сельсовет, д. Волково, ул. Восточная, д.5, кадастровый номер 02:47:040104:99) расположен

земельный участок площадью 2028 кв. м. (ср. ширина 26 м., ср. длина 78 м.) загрязненный (захламленный) отходами производства и потребления (действующая свалка ТБО д. Волково Уфимского района РБ). Согласно выписки из ЕГРН - земельный участок с кадастровым номером 02:47:000000:265 находится в собственности Республики Башкортостан (собственность №02-04-01/009/2007-560 от 28.02.2007 г.), далее на земельный участок оформлены право субаренды за:

1. ФГБУ «Российский сельскохозяйственный центр» ИНН 7708652888 (договор субаренды земельного участка №137 от 22.10.2019 г.),

2. Обществом с ограниченной ответственностью «Рассвет» ИНН 0234009070 (02:47:000000:265-02/374/2021-10 от 08.02.2021 г.).

Таким образом на вышеперечисленных земельных участках допущены загрязнения (захламление) земель сельскохозяйственного назначения отходами производства и потребления.

Тем самым, нарушены подп. 2 п. 2 ст.13, ст. 42 Земельного кодекса РФ, ст. 8 Федерального закона №101-ФЗ от 16.07.1998 г. «О государственном регулировании обеспечения плодородия земель сельскохозяйственного назначения».

Также в ходе осмотра были отобраны 8 образцов проб почвы для исследования на содержание тяжелых металлов и нитратов, послойно с глубины 0-5 см и 5-20 см.

С земельного участка категории сельскохозяйственного назначения расположенного в границах кадастрового квартала 02:47:0141301, с кадастровым номером 02:47:000000:753, в 510 метрах северо-восточнее границ с. Дмитриевка (ориентир от участка по адресу: РБ, Уфимский р-н, Дмитриевский с/с, с. Дмитриевка, ул. Тракторная, д. 2/4, кадастровый номер 02:47:040305:503) на площади 48 852 кв. м. (ср. ширина 92 м., ср. длина 531 м.), с участка где ранее располагалась свалка ТБО с. Дмитриевка Уфимского района РБ с 2 точек отобраны 4 образца проб почвы послойно, с глубины 0-5 см., 5-20 см. Координаты точек отбора: 54.875664 55.755515 и 54.815291 55.820084.

С земельного участка сельскохозяйственного назначения в границах кадастрового квартала кадастрового квартала 02:47:040901, кадастровый номер 02:47:040901:228, площадью 209 4430 кв. м., расположенного в 260 метрах западнее с. Чернолесовский (ориентир от участка по адресу: РБ, Уфимский р-н, Дмитриевский с/с, с. Чернолесовский, ул. Дачная, д.2, кадастровый номер 02:47:04090602:301) с участка площадью 2040 кв. м. (ср. ширина 24 м., ср. длина 85 м.), загрязненного (захламленного) отходами производства и потребления (действующая свалка ТБО с. Чернолесовский Уфимского района РБ) с 1 точки отобраны 2 пробы послойно, с глубины 0-5 см., 5-20 см. Координаты точки отбора 54.859041 55.788690.

С земельного участка, в границах кадастрового квартала 02:47:041601 кадастровый номер 02:47:041601:4, площадью 1741 6702 кв. м., расположенного в 960 метрах восточнее д. Волково (ориентир от участка по адресу: РБ, Уфимский р-н Дмитриевский с/с, д. Волково, ул. Восточная, д.5, кадастровый номер 02:47:040104:99) с участка площадью 2028 кв. м. (ср. ширина 26 м., ср. длина 78 м.) загрязненного (захламленного) отходами производства и потребления (действующая свалка ТБО д. Волково Уфимского района РБ) с 1 точки отобраны 2 пробы послойно с глубины 0-5 см., 5-20 см. Координаты точки отбора: 54.884667 55.642920

Согласно протоколов испытаний № 21-2435-01, 21-2435-02, №21-2436-01, 21-2437-01 от 20.05.2021 г., выданных ФГБУ «Башкирский референтный центр Россельхознадзора» превышения химико-токсикологических показателей на вышеуказанных земельных участках не выявлено.


В ходе плановой выездной проверки нарушений земельного законодательства Администрацией сельского поселения Дмитриевский сельсовет муниципального района Уфимский район РБ не установлено.


выявлены несоответствия сведений, содержащихся в уведомлении о начале осуществления отдельных видов предпринимательской деятельности, обязательным требованиям (с указанием положений (нормативных) правовых актов):

выявлены факты невыполнения предписаний органов государственного контроля (надзора), органов муниципального контроля (с указанием реквизитов выданных предписаний):

нарушений не выявлено:

Запись в Журнал учета проверок юридического лица, индивидуального предпринимателя, проводимых органами государственного контроля (надзора), органами муниципального контроля внесена (заполняется при проведении выездной проверки):


(подпись проверяющего)


(подпись уполномоченного представителя юридического лица, индивидуального предпринимателя, его уполномоченного представителя)

Журнал учета проверок юридического лица, индивидуального предпринимателя, проводимых органами государственного контроля (надзора), муниципального контроля отсутствует (заполняется при проведении выездной проверки):

(подпись проверяющего)

(подпись уполномоченного представителя юридического лица, индивидуального предпринимателя, его уполномоченного представителя)

Прилагаемые документы:

1. Копия Приказа № 238-р от 13 апреля 2021 г., на 2 л. в 1 экз. с копией почтового уведомления с отметкой о вручении адресату 22.04.2021 г.

2. Копия приказа №338-р от 28.04.2021 г. на 1 л. в 1 экз.

3. Копия Уведомления о проведении плановой выездной проверки от 11.05.2021 г. № 05-02/10 с отметкой о вручении адресату 12.05.2021 г. на 1 л. в 1 экз.

4. Копия «Протокола осмотра ...» от 12.05.2021 г. на 3 л. в 1 экз.

5. Копии фототаблиц №1,2,3 от 12.05.2021 г. на 3 в 1 экз.

6. Копии актов отбора почвенных образцов (проб) №05,06,07 от 12.05.2021 г. с сопроводительными письмами №05-02/05, 05-02/06, 05-02/07 от 12.05.2021 г. на 6 л. в 1 экз.

7. Копии протоколов испытаний с №21-2435-01, 21-2435-02; №21-2436-01, №21-2437-01 от 20.05.2021 г., на 8 л. в 1 экз.

Подписи лиц(а), проводивших(его) проверку:

Ахкямов И.Р.

(фамилия, инициалы)



(подпись)

С актом проверки ознакомлен(а), копию акта со всеми приложениями получил(а):

Ахкямов И.Р. Работает в/п Директорской о/е ИР Уфр. -> р. о.ч. Р.Б

(фамилия, имя, отчество (последнее при наличии) должность руководителя, иного должностного лица или уполномоченного представителя юридического лица, индивидуального предпринимателя, его уполномоченного представителя)

" 21 " 05 2020 г.



(подпись)

Пометка об отказе ознакомления с актом проверки:

(подпись уполномоченного должностного лица (лиц), проводившего проверку)